



Crna Gora
O P Š T I N A B A R

Sekretarijat za uređenje prostora, komunalno-stambene poslove
i zaštitu životne sredine

Broj: 032-07-dj-352-202
Bar, 20.06.2014.godine

Sekretarijat za uređenje prostora, komunalno-stambene poslove i zaštitu životne sredine Opštine Bar, rješavajući po zahtjevu **Rakočević Željka**, iz Bara, za izdavanje urbanističko-tehničkih uslova, a na osnovu člana 62a Zakona o uređenju prostora i izgradnji objekata (»Sl. list CG«, br.51/08, 40/10, 34/11, 40/11, 47/11, 35/13 i 39/13), čl.165 ZUP-a i DUP-a »Zeleni Pojas« (»Sl.list CG-Opštinski propisi«, broj 25/11), izdaje:

URBANISTIČKO - TEHNIČKE USLOVE

- IZDAJU SE** urbanističko-tehnički uslovi za izradu tehničke dokumentacije za izgradnju objekta na urbanističkoj parceli br. **47**, u bloku »2«, po DUP-u »**Zeleni pojas**«, u Baru.
Granice pojedinačnih urbanističkih parcela nijesu određene koordinatama prelomnih tačaka, već se moraju provjeriti u trenutku realizacije planskog rešenja, zbog mogućih odstupanja od stvarnog stanja zbog deformacija digitalnog plana.
- Namjena objekata: Porodično stanovanje - malih gustina.**
U okviru porodičnog stanovanja malih gustina moguća je izgradnja slobodnostojećih, objekata u prekinutom i u neprekinutom nizu, prvenstveno namjenjenih stanovanju. Osim stambenih objekata, na površinama namijenjenim stanovanju mogu se graditi i: prodavnice i zanatske radnje koje ni na koji način ne ometaju osnovnu namjenu i koje služe svakodnevnim potrebama stanovnika područja, objekti za poslovne djelatnosti koje se mogu obavljati i u stanovima, kao i ugostiteljski objekti i manji objekti za smještaj, objekti za kulturu, zdravstvo i sport i ostali objekti društvenih djelatnosti koje služe potrebama stanovnika područja i koji, ni na koji način, ne ometaju osnovnu namjenu. Navedene djelatnosti mogu biti zastupljene i u stambenim objektima, po pravilu u prizemnim ili nižim spratnim etažama. Izuzetno, poslovni sadržaji kod kojih poseban značaj ima ostvarivanje atraktivnih vizura, mogu se predvidjeti i na najvišim etažama objekata.
- Gabarit planiranih objekata:** Gabariti objekata i razvijena bruto građevinska površina određena je kumulativnom primjenom svih planskim dokumentom utvrđenih pravila (građevinske linije, maksimalna visina objekta, indeks izgrađenosti i indeks zauzetosti).

Vertikalni gabarit objekata :

Planirani **maksimalni indeks izgrađenosti** za urbanističke parcele za stanovanje malih gustina i za urbanističke parcele mješovite namjene stanovanja malih gustina i zelenila je **1,00**.

Indeks izgrađenosti je količnik ukupne bruto građevinske površine objekata i površine parcele (lokacije, bloka, zone) izražene u istim mjernim jedinicama. Bruto građevinska površina objekta je zbir bruto površina svih nadzemnih etaža objekta, a određena je spoljašnjim mjerama finalno obrađenih zidova. U obračun bruto građevinske površine ne ulaze prilazi, parkinzi, bazeni, igrališta (dječja, sportska), otvorene terase i druge popločane površine, krovovi ukopanih i poluukopanih

garaža koji nijesu viši od 1,20 m od nulte kote objekta i koriste se za neku od navedenih namjena. Objekti, po potrebi mogu imati podrumске prostorije. Površine podrumskih prostorija ne ulaze u bilanse, ukoliko se ne koriste za obavljanje poslovne djelatnosti, odnosno stanovanje.

Vertikalni gabariti objekata stanovanja malih gustina se utvrđuju u svakom pojedinačnom slučaju u skladu sa kapacitetom lokacije.

Maksimalna planirana spratnost objekata je **četiri nadzemne i jedna podzemna etaža**.

Podzemna etaža je podrum. Podrum je podzemna etaža čiji vertikalni gabarit ne smije nadvisiti kotu trotoara više od 1.00 m. Gabariti podruma definisani su građevinskom linijom ispod zemlje, a ne mogu prelaziti preko 80% površine urbanističke parcele.

Nadzemne etaže su suteran, prizemlje, spratovi i potkrovlje.

Suteran je nadzemna etaža zastupljena kod objekata koji su izgrađeni na denivelisanom terenu i predstavlja gabarit sa tri strane ugrađen u teren, dok se na jednoj strani kota poda suterana poklapa ili odstupa od kote terena maksimalno za 1.00 m.

Prizemlje je nadzemna etaža čija je maksimalna visina:

- za garaže i tehničke prostorije do 3.0 m;
- za stambene prostore do 3.5 m;
- za poslovne prostore do 4.5 m.

Sprat je svaka etaža iznad prizemlja, a ispod potkrovlja ili krova.

Potkrovlje je dio zgrade ispod kosog krova koji se koristi u skladu sa njenom namjenom i funkcijom, a čija je najniža svijetla visina na mjestu gdje se građevinska linija potkrovlja i spratova poklapaju 120 cm. Tavan je prostor ispod krova koji se može koristiti samo za odlaganje stvari.

Dozvoljene bruto građevinske površine objekta, za svaku pojedinačnu parcelu, određuju se kao maksimalni parametri izgradnje za konkretnu lokaciju. Objekat može biti i manjeg kapaciteta od datog, ili se može realizovati fazno do maksimalnih parametara.

Horizontalni gabarit objekta :

Horizontalni gabariti objekata stanovanja malih gustina se, takođe, utvrđuju u svakom pojedinačnom slučaju na osnovu kapaciteta lokacije i zadatih pravila, a jasno su uslovljeni građevinskom linijom i koeficijentom zauzetosti urbanističke parcele.

Za urbanističke parcele stanovanja malih gustina, **maksimalni indeks zauzetosti je 0,50**, a za urbanističke parcele mješovite namjene stanovanja malih gustina i zelenila **0,30**.

Indeks zauzetosti je količnik izgrađene površine objekta (objekata) na određenoj parceli (lokaciji, bloku, zoni) i ukupne površine parcele izražene u istim mjernim jedinicama. Izgrađena površina je definisana spoljašnjim mjerama finalno obrađenih fasadnih zidova i stubova u nivou novog – uređenog terena.

Novi objekti se mogu graditi na svim urbanističkim parcelama, na neizgrađenim površinama, umjesto postojećih objekata ili interpolacijama između izgrađenih struktura.

4. Građevinska i regulaciona linija, orijentacione i nivelacione kote objekta: Utvrđene su u svemu prema Izvodu iz DUP-a »Zeleni pojas«, izdatom od strane ovog Sekretarijata, a koji čine sastavni dio ovih uslova.

Građevinska linija je utvrđena ovim planom kao linija na, iznad i ispod površine zemlje, definisana grafički i/ili numerički, do koje je dozvoljeno građenje. Grafičkim prilogom plana je za sve urbanističke parcele definisana minimum jedna građevinska linija, ili dvije, koje predstavljaju obodnu granicu izgradnje na, ispod i iznad površine zemlje. Građevinske linije ispod površine zemlje mogu biti izvan utvrđenih građevinskih linija na zemlji, djelimično se mogu poklapati sa granicama parcele – lokacije na kojoj se gradi objekat, uz isključivu obavezu i odgovornost investitora da izvođenjem radova i upotrebom objekta ne ugrozi susjedne objekte i parcele.

Prostor unutar kojeg se može graditi objekat definisan je građevinskim linijama i to na sledeći način:

U odnosu na regulaciju ulice objekat se postavlja na ili unutar u grafičkom prilogu prikazane građevinske linije;

U odnosu na regulaciju kolsko-pješačkih pristupa objekat se postavlja na ili unutar u grafičkom prilogu prikazane građevinske linije;

Ukoliko je rastojanje između objekata 4m ili veće, na fasadama objekta je dozvoljeno otvaranje prozora stambenih prostorija.

Ukoliko je rastojanje između objekata manje od 4m, na bočnim fasadama objekta dozvoljeno je otvaranje prozora samo pomoćnih prostorija (kupatilo, hodnik...).

Minimalna udaljenost objekata od granice susjedne parcele je 2,00 metra. Udaljenost objekata se može smanjiti na 1m, ako objekti na naspramnim bočnim fasadama ne sadrže sobne otvore.

Izuzetno, objekat može biti postavljen na manjoj udaljenosti ili na samoj granici parcele, uz saglasnost vlasnika susjedne parcele. Podzemne etaže mogu se graditi i van zadatih građevinskih linija, ali najviše na 80% urbanističke parcele.

Regulaciona linija je linija koja dijeli javnu površinu od površina predviđenih za druge namjene.

Visinska regulacija definisana je spratnošću objekata gdje je visina etaža određena prema prethodno iznijetim vrijednostima.

Kota prizemlja određuje se u onosu na kotu nivelete javnog ili pristupnog puta, i to:

- za objekte na strmom terenu sa nagibom od ulice naniže, kota prizemlja može biti najviše 1,20 m niža od kote nivelete javnog puta;
- za objekte koji imaju indirektnu vezu sa javnim putem, kota prizemlja utvrđuje se kroz urbanisticke uslove prema iznijetom pristupu
- za objekte koji u prizemlju imaju poslovnu namjenu kota prizemlja može biti maksimalno 0,20m viša od kote trotoara.

Kota prizemlja može biti od 0 do 1,20m od kote terena.

Visina nazitka potkrovnne etaže iznosi najviše 1.2m (računajući od kote poda potkrovnne etaže do tačke preloma krovne kosine) ako se isti gradi na građevinskoj liniji odnosno do 2.2m ako dolazi do povlačenja zida u odnosu na građevinsku liniju. Nije dozvoljena izgradnja mansardnih krovova sa ili bez prepusta.

Maksimalna visina objekata je 14m, računajući od najniže kote uređenog terena oko objekta do sljemena krova.

5. Arhitektura i materijali, krov i krovni pokrivač: Arhitektonsko oblikovanje prostora treba da uvažava karakteristični ambijent područja, te da istovremeno doprinosi stvaranju slike uređenog turističkog mjesta. Rešenje građevinskih struktura u oblikovnom i likovnom pogledu mora da odgovara klimatskim karakteristikama područja.

U projektovanju objekata je moguće koristiti savremene i tradicionalne materijale, vodeći računa o usaglašenosti likovnog izraza i ambijenta.

Za spoljnu obradu objekta-fasadu, preporučuju se savremeni materijali koji daju mogućnost za originalna arhitektonska rešenja, a istovremeno su dobra zaštita objekata.

Zavisno od arhitektonskog rešenja, od prirodnih materijala prednost dati kamenu i drvetu.

Krovove objekata predvidjeti kao kose, malih nagiba, sa pokrivačem od crijepa, ili ravne, sa svim potrebnim slojevima izolacije.

Boje fasada uskladiti sa projektovanom formom i ambijentom, imajući istovremeno u vidu hromatski tretman okolinih struktura.

Za ograde, oluke, okove i slične elemente koristiti nekorozivne materijale.

6. Meteorološki podaci: Područje zahvaćeno Planom nalazi se u zoni modifikovane klime mediterana čije su karakteristike umjerena godišnja ljetnja i zimska temperatura vazduha sa malim temperaturnim kolebanjima tokom dana, srednja vlažnost i veoma intezivna godišnja i dnevna osunčanost. Srednja godišnja temperatura iznosi 15,6°C, srednja ljetnja temperatura je 23,4°C, dok srednja zimska iznosi 8,3°C. Prosječne godišnje padavine iznose 1.400 mm, srednja godišnja vlažnost vazduha 70%, intenzivna insolacija, prosječno 7 časova dnevno. Vjetrovitost: izraženi vjetrovi su hladna bura, vlažni jugo i osvježavajući maestral.

7. Inženjersko geološke i hidrološke karakteristike: Za potrebe projektovanja odnosno izradu idejnih i glavnih projekata izraditi elaborat o geološkim istraživanjima u skladu sa Zakonom o geološkim

istraživanjima ("Sl. list RCG", br. 28/93, 27/94, 42/94, 26/07, "Sl. list CG", br. 28/11). Detaljna geološka istraživanja tla obavezno se vrše prije izrade tehničke dokumentacije za izgradnju objekata iz tačke 7 citiranog Zakona.

Plansko područje prema pogodnosti terena za urbanizaciju spada u IIIb kategoriju koju čine tereni mogući za urbanizaciju uz znatna ograničenja i IVc kategoriju koju čine područja nepovoljna za urbanizaciju.

Na terenima svrstanim u IIIb kategoriju urbanizacija je moguća ali uz znatna ograničenja i veće intervencije u tlu i na terenu. Karakteriše ih nagib od 10 do 30°, uslovno stabilni tereni sa manjim i većim pojavama nestabilnosti, nosivosti 70-120 kPa i koeficijentom seizmičnosti od 0,14.

Podkategorija IVb obuhvata terene na padinama sa nagibom 30-40°, poluvezane stijene sa pojavom nestabilnosti i visokim stepenom seizmičkog inteziteta.

Imajući u vidu specifičnosti pojedinih elemenata lokacije u pogledu stabilnosti, pojave klizanja tla pri određenim uslovima gdje seizmičnost ima poseban značaj, ili opšte nestabilnosti tla na pojedinim djelovima planskog područja, neophodno je na svim lokacijama izvršiti geološko ispitivanje tla i uraditi geomehanički elaborat koji pouzdano definiše sve parametre potrebne za fundiranje objekata. Na osnovu pojedinačnih geomehaničkih istraživanja utvrdiće se pouzdano sastav osnovne stijene a time i seizmološke karakteristike tla na mikrolokacijama- lokalni seizmički uslovi.

Zbog nepovoljnih inženjersko-geoloških, hidroloških i seizmičkih uslova tla, buduća izgradnja i uređenje prostora moraju se zasnivati na nalazima i preporukama elaborata "Inženjersko - geološka istraživanja sa seizmičkom mikrorejonzacijom terena za GUP Bara", kao i na naknadnim geotehničkim istraživanjima geoloških i hidrogeoloških svojstvava tla relevantnih za temeljenje i izgradnju stambenih objekata, saobraćajnica i objekata komunalne infrastrukture. Zbog visokog stepena seizmičkog rizika sve seizmičke proračune zasnivati na podacima mikrosezmičke rejonizacije.

Radi smanjenja opasnosti od poremećaja postojeće ravnoteže stanja stabilnosti tla, kao i aktiviranja potencijalnih klizišta, terene ocijenjene kao nestabilne i uslovno stabilne ne treba koristiti za izgradnju objekata bez prethodnih sanacionih zahvata.

Prilikom izgradnje novih objekata u cilju obezbjeđenja stabilnosti terena, potrebno je izvršiti odgovarajuće saniranje terena, ako se za to pojavi potreba.

Izradi tehničke dokumentacije mora da prethodi detaljno geomehaničko ispitivanje terena i izrada odgovarajućeg elaborata.

Planirano komunalno opremanje u skladu sa planskim rešenjima dodatno bi doprinijelo stabilizaciji terena izgradnjom atmosferske i fekalne kanalizacije i prihvatom površinskih voda sa saobraćajnica, uređenih površina i krovova objekata, te po potrebi i podzemnih voda.

Poboljšanju stabilnosti terena u cjelini posebno bi doprinijelo preduzimanje mjera u postupku izgradnje saobraćajnica, po potrebi fundiranje šipovima u stabilnu stijenu, ili druge mjere u skladu sa geomehaničkim elaboratom.

8. Seizmički uslovi: Zbog izražene seizmičnosti područja proračune za objekat raditi na IX (deveti) stepen seizmičkog intenziteta po MCS skale. Izbor fundiranja novih objekata prilagoditi rezultatima geomehaničkog elaborata, zahtjevima sigurnosti, ekonomičnosti i funkcionalnosti objekata. Konstrukciju novih objekata oblikovati na savremen način sa krutim tavanicama, bez miješanja sistema nošenja po spratovima, sa jednostavnim osnovama i sa jasnom seizmičkom koncepcijom.
9. Zaštita životne sredine: Projekat spada u grupu onih za koje nije potrebna procjena uticaja na životnu sredinu u skladu sa Zakonom o procjeni uticaja na životnu sredinu ("Sl. list RCG", br. 80/05, "Sl. list CG", br. 40/10, 73/10, 40/11 i 27/13).
10. Uslovi i mjere zaštite od elementarnih nepogoda i drugih većih nepogoda: U cilju zaštite od elementarnih nepogoda postupiti u skladu sa Zakonom o zaštiti i spašavanju ("Sl. list Crne Gore", br. 13/07, 05/08, 86/09).
Radi zaštite od elementarnih i drugih većih nepogoda, zbog konstatovanih nepovoljnosti inženjersko-geoloških, hidroloških i seizmičkih uslova tla, sva rješenja za buduću izgradnju i uređenje prostora moraju se zasnivati na nalazima i preporukama elaborata "Inženjersko-geološka istraživanja sa seizmičkom mikrorejonzacijom terena za GUP Bara".

11. Uređenje urbanističke parcele: Obradu i uređenje površina zahvaćenih planom, vršiti u skladu sa rješenjem detaljnog urbanističkog plana, a prema posebno urađenim projektima uređenja predmetne lokacije. Uređenje terena prilagoditi namjeni objekata, ambijentu i klimatskim uslovima. Različitim obradom izdiferencirati namjensku podjelu partera, sa ciljem da se obezbjedi spontano korišćenje i prijatan doživljaj u prostoru. Posebnu pažnju posvetiti zastupljenosti i obradi zelenih površina. Kao zelena površina treba da bude uređeno najmanje 20% površine urbanističke parcele uz maksimalno očuvanje vitalnih stabala postojećeg zelenila. Kod obrade trotoara i pješačkih staza ostvariti upotrebnu funkciju (odgovarajuće širine, ravne površine, mali nagibi i sl.) i zadovoljiti estetske kriterijume primjenom materijala za završnu obradu. Uređenje terena oko objekta, potporne zidove, terase i slično treba realizovati na način da se ne promijeni prirodno oticanje vode na štetu susjednih parcela, odnosno objekata. Najveća visina potpornog zida ne može biti veća od 2,0 m. Potporne zidove veće visine izvoditi u kaskadama, s međusobnim rastojanjem od min 1,5 m, uz ozelenjavanje kaskada.

Urbanističke parcele se mogu ograđivati na sledeći način:

- parcele se mogu ograđivati živom ili transparentnom ogradom, ili kombinacijom zidane i transparentne ograde.
- ka susjednim parcelama visina ograde može biti maksimalno 1.80m.
- visina ograde prema ulici može biti najviše 1,8m, a maksimalna visina netransparentnog dijela 80cm.
- ograde na uglu raskrsnica ne smiju uticati na preglednost raskrsnice.
- ograde se postavljaju tako da u cjelini budu na parceli koja se ograđuje, i da se kapije ne mogu otvarati izvan regulacione linije.

12. Priključci objekta na javnu saobraćajnicu i uslovi za parkiranje odnosno garažiranje: U svemu prema izvodu iz DUP-a »Zeleni pojas«. Svaka parcela ima obezbijećen pristup sa saobraćajnice ili pristupne površine.

Parkiranje ili garažiranje putničkih vozila i vozila za obavljanje djelatnosti obezbjeđuju se po pravilu, na parceli, odnosno lokaciji, izvan javnih površina, i realizuju istovremeno sa osnovnim sadržajem na parceli, odnosno lokaciji. Broj mjesta za parkiranje koji treba ostvariti na parceli utvrđuje se po normativu: stanovanje 1 - 1.2 PM po 1 stambenoj jedinici; trgovina 20-40 PM na 1000 m²; poslovanje - 10 PM na 1000 m².

13. Priključci na objekte infrastrukture: U svemu prema izvodu iz DUP-a »Zeleni pojas«. Vodovodne i kanalizacione, elektro i tk instalacije u objektu i izvan njega projektovati u skladu sa važećim propisima i standardima, a priključenje objekta na infrastrukturne sisteme projektovati prema uslovima dobijenim od nadležnih javnih preduzeća, a koji čine sastavni dio ovih uslova.

Elektroenergetska infrastruktura: Upućuje se investitor da pri izradi tehničke dokumentacije (idejni projekat ili glavni projekat) mora poštovati Tehničke preporuke EPCG i to:

- Tehnička preporuka za priključenje potrošača na niskonaponsku mrežu TP-2 (dopunjeno izdanje);
- Tehnička preporuka – Tipizacija mjernih mjesta;
- Uputstvo i tehnički uslovi za izbor i ugradnju ograničivača strujnog opterećenja;
- Tehnička preporuka TP-1b-Distributivna transformatorska stanica DTS- EPCG 10/04 kV.

Tehničke preporuke dostupne su na sajtu EPCG.

Investitor je obavezan da od Elektrodistribucije Bar pribavi potvrdu o ometanju/neometanju elektroenergetskih instalacija na urbanističkoj parceli/lokaciji.

Hidrotehnička infrastruktura: Investitor je obavezan da o svom trošku projektuje i izgradi minimum hidrotehničku infrastrukturu, potrebnu za neometano funkcionisanje objekta, ukoliko ne postoji mogućnost priključenja (zbog nedostatka iste), a do izgradnje Planom planiranih infrastrukturnih objekata. Kao pivremeno rješenje projektovati cistijernu za vodu i vodonepropusnu septičku jamu ili ekološki bioprečistivač, shodno sledećim uslovima:

- I. zavisno od proračuna količine otpadne vode ako je specifična potrošnja vode 140 l/stanovnik/dan; Kvalitet otpadne vode koji se ispušta u recipijent treba da je u skladu sa Pravilnikom o kvalitetu i



sanitarно-tehničkim uslovima za ispuštanje otpadnih voda u recipijent i javnu kanalizaciju, načinu i postupku ispitivanja kvaliteta otpadnih voda, minimalnom broju ispitivanja i sadržaju izvještaja o utvrđenom kvalitetu otpadnih voda («Sl. list CG», br. 45/08 i 9/10); Proizvođač uređaja mora da posjeduje sertifikat o kvalitetu otpadne vode koja izlazi iz uređaja i da su dopuštene koncentracije opasnih i štetnih materija u otpadnim vodama koje se smiju ispuštati u skladu sa Pravilnikom;

- II. Zapreminu septičke jame odrediti srazmjerno veličini objekta, tj. proračunu količine otpadne vode ako je specifična potrošnja vode 140 l/stanovnik/dan; Zavisno proračunu i dnevnom kapacitetu predvidjeti jednokomornu, dvokomornu ili trokomornu septičku jamu; Zidove i dno jame uraditi nabijenim betonom; Unutrašnju stranu zida omalterisati cementnim malterom do crnog sjaja, kako bi se onemogućilo isticanje tečnosti u teren; Postaviti ventilacione glave za odvođenje gasova, koji mogu biti ekspozivni; Septičku jamu pokriti betonsko-armiranom pločom, sa propisanim otvorom i poklopcem za crpljenje; Jamu locirati tako, da je minimalno 3 m udaljena od objekta; Obezbijediti nepropustljivost septičke jame, jer se desava da uslijed nesavjesnog rada, jame propuštaju nečistu tečnost i dolazi do zagađenja podzemnih voda.

14. Uslovi za pristup i kretanje lica smanjene pokretljivosti: U procesu projektovanja neophodno je pridržavati se Pravilnika o bližim uslovima i načinu prilagođavanja objekata za pristup i kretanje lica smanjene pokretljivosti («Službeni list CG», br. 48/13) i obezbijediti nesmetan pristup, kretanje, boravak i rad lica smanjene pokretljivosti.
15. Organizacija gradilišta: Gradilište organizovati tako da se ne remeti život i rad u susjednim objektima. U toku izvođenja radova ne ometati saobraćajnice /kolse i pješačke/, javne površine ne koristiti za odlaganje materiala. Investitor i izvođač su obavezni da preduzmu sve zakonom predviđene mjere obezbijedenja i organizacije gradilišta.
16. Uslovi za racionalnu potrošnju energije: Održivoj potrošnji energije treba dati prioritet racionalnim planiranjem potrošnje, te implementacijom mjera energetske efikasnosti u sve segmente energetskog sistema. Obavezuju se investitori i projektanti da teže postizanju optimalnih odnosa između arhitekture i potrebne energije objekta kroz pažljivo određenje sledećih komponenti:
- orijentacija i dispozicija objekta,
 - oblik objekta,
 - nagib krovnih površina,
 - boje objekta,
 - toplotna akumulativnost objekta,
 - ekonomsku debljinu termoizolacije,
 - razuđenost fasadnih površina i td.
- Predlaže se racionalnost potrošnje energije, u okviru koje je osnovna mjera, poboljšanje toplotne izolacije prostorija, tako da se u zimskom periodu zadržava toplota a u ljetnjem sprečava nepotrebno zagrijavanje, zatim odgovarajuća orijentacija i veličina otvora, i korišćenje alternativnih, odnosno obnovljivih izvora energije - sunčeve energije, energije podzemne vode, tla...
17. U procesu projektovanja neophodno je pridržavati se propisa i normativa za područja: zaštite od požara, zaštite od buke, termotehničke zaštite objekta i zaštite zagađenja zemljišta i vazduha i projektom predvidjeti sve potrebne zaštite.
18. Investitor je obavezan da uz zahtjev za izdavanje građevinske dozvole, dostavi kompletnu dokumentaciju iz čl. 93 Zakona o uređenju prostora i izgradnji objekata («Sl. list CG», br.51/08, 40/10, 34/11, 40/11, 47/11, 35/13 i 39/13). Reviziju tehničke dokumentacije (izuzev za porodičnu stambenu zgradu površine do 500m² sa najviše četiri zasebne stambene jedinice) izvršiti u skladu sa citiranim Zakonom i Pravilnikom o načinu vršenja revizije idejnog i glavnog projekta («Sl. List CG» br.81/08).

Napomena: Veći dio kat. parc. br. 825/161 KO Šušanj se nalazi u sklopu predmetne urbanističke parcele.

Prije podnošenja zahtjeva za izdavanje građevinske dozvole potrebno je riješiti imovinsko pravne odnose za predmetne urbanističke parcele kao cijelinu.

Ukoliko se lokacija određuje na dijelu urbanističke parcele, u dijelu dokumentacije na osnovu koje se izdaje građevinska dozvola, potrebno je ispoštovati i odredbe čl. 93, stav 1, tačka 2a) Zakona o uređenju prostora i izgradnji objekata («Sl. list CG», br. 51/08, 40/10, 34/11, 40/11, 47/11, 35/13 i 39/13), koji propisuje sledeće: **»saglasnosti svih vlasnika građevinskog zemljišta obuhvaćenog urbanističkom parcelom, ako se objekat gradi na dijelu urbanističke parcele;«**

Smjernicama za realizaciju Plana predviđeno je sledeće:

„Ukoliko, na postojećim granicama parcela dođe do neslaganja između zvaničnog katastra i plana, mjerodavan je postojeći katastar. Lokacija u skladu sa ovim planskim dokumentom može biti jedna urbanistička parcela ili više urbanističkih parcela. Ukoliko se lokacija za izgradnju, rekonstrukciju ili izvođenje drugih radova kojima se vrše promjene u prostoru, određuje na dijelu urbanističke parcele, njena površina ne može biti manja od 300m².“

PRILOZI:

- Izvod iz DUP-a »Zeleni pojas« u R=1:1000, ovjeren od strane ovog Sekretarijata;
- Tehnički uslovi J.P. »Vodovod i kanalizacija« - Bar, 17.06.2014. godine i
- Opšti uslovi izdati od strane Agencije za elektronske komunikacije i poštansku djelatnost

DOSTAVITI: Podnosiocu zahtjeva, u dosije i a/a


O b r a d i o :

Samostalni savjetnik I,

Arh. Sabaheta Divanović, dipl. ing.



Sekretar,
Đuro Karamikić, dipl. ing. građ.



Crna Gora
O P Š T I N A B A R

Sekretarijat za uređenje prostora, komunalno-stambene poslove
i zaštitu životne sredine

Broj: 032-07-dj-352-202
Bar, 05.06.2014. godine

IZVOD IZ DUP-a »ZELENI POJAS«
ZA URBANISTIČKU PARCELU BROJ 47, U BLOKU »2«



O v j e r a v a :
Samostalni savjetnik I,
Arh. **Sabaheta Divanović**, dipl. ing.



Detaljni urbanistički plan "ZELENI POJAS"

PLAN PARCELACIJE, NIVELACIJE I REGULACIJE

LEGENDA

-  GRANICA PLANSKOG DOKUMENTA
-  GRANICA KATASTARSKE PARCELE
- 825/205 OZNAKA KATASTARSKE PARCELE
-  GRANICA URBANISTIČKE PARCELE
- UP 1 OZNAKA URBANISTIČKE PARCELE
-  GL GRAĐEVINSKA LINIJA
-  RL REGULACIONA LINIJA
-  GRANICA URBANISTIČKOG BLOKA
- 1 OZNAKA URBANISTIČKOG BLOKA

Detaljni urbanistički plan "Zeleni pojas"

naručilac:	 OPŠTINA BAR	
obrađivač:	PLANING DOO NIK ŠIĆ društvo za planiranje i projektovanje	
naziv karte:	PLAN PARCELACIJE, NIVELACIJE I REGULACIJE	datum: avgust, 2011.
odgovorni planer: planer:	Mirjana Nikolić, dpp Branislav Rakojević, dia	razmjera karte: 1:1000
faza:	USVOJENO REŠENJE	redni broj: 13

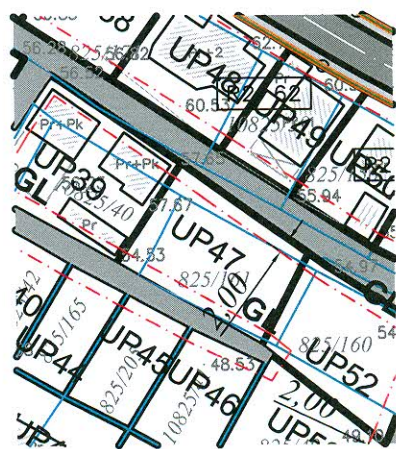


TABELA (BILANS NAMJENE POVRŠINA)

PLANIRANA NAMJENA POVRŠINA	POVRŠINA (m ²)	%
Površine za stanovanje male gustine	142 460.62 m ²	71.03 %
Stanovanje male gustine i zelenilo	2 781.33 m ²	1.39 %
Zelene površine	8 369.21 m ²	4.17 %
Potoci	1 697.75 m ²	0.85 %
Kolsko - pješačke površine	12 762.74 m ²	6.36 %
Pristupne površine	16 713.48 m ²	8.33 %
Pješačke površine	5 777.69 m ²	2.88 %
Zona zaštite rezervoara	1 667.57 m ²	0.83 %
Koridor sa željezničkom prugom	7 895.09 m ²	3.94 %
Planirane trafostanice	436.18 m ²	0.22 %
Ukupno	200 561.66 m ²	100.00 %






Detaljni urbanistički plan "ZELENI POJAS"

PLAN NAMJENE POVRŠINA

LEGENDA

- GRANICA PLANSKOG DOKUMENTA
○—○ GRANICA URBANISTIČKE PARCELE

NAMJENA POVRŠINA

-  POVRŠINE ZA STANOVANJE MALE GUSTINE
 MJEŠOVITA NAMJENA ZELENILU I STANOVANJE MALIH GUSTINA
 ZELENE POVRŠINE
 POTOCI
 KOLSKO - PJEŠAČKE POVRŠINE
 PRISTUPNE POVRŠINE
 PJEŠAČKE POVRŠINE
 ZONA ZAŠTITE REZERVOARA
 KORIDOR ŽELJEZNIČKE PRUGE
 ŽELJEZNIČKA PRUGA
 PLANIRANA TRAFOSTANICA
 POSTOJEĆA TRAFOSTANICA
 REZERVOAR



Detaljni urbanistički plan "Zeleni pojas"

naručilac:	OPŠTINA BAR	
obrađivač:	PLANING DOO NIK ŠIĆ društvo za planiranje i projektovanje	
naziv karte:	PLAN NAMJENE POVRŠINA	datum: avgust, 2011.
odgovorni planer: planer:	Mirjana Nikolić, dpp Branislav Rakojević, dia	razmjera karte: 1:1000











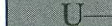
Detaljni urbanistički plan "ZELENI POJAS"

PLAN SAOBRAĆAJNE INFRASTRUKTURE



LEGENDA

-  GRANICA PLANSKOG DOKUMENTA
-  GRANICA URBANISTIČKE PARCELE


PLAN SAOBRAĆAJNE INFRASTRUKTURE

-  KORIDOR ŽELJEZNIČKE PRUGE
-  KOLSKO - PJEŠAČKE POVRŠINE
-  PRISTUPNE POVRŠINE
-  PJEŠAČKE POVRŠINE
-  IVIČNJAK
-  OSOVINA SAOBRAĆAJNICE
-  OZNAKA PRESJEKA TANGENTI
-  OZNAKA PRESJEKA SAOBRAĆAJNICA
-  NAZIV SAOBRAĆAJNICE

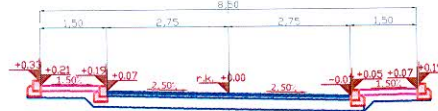
Detaljni urbanistički plan "Zeleni pojas"

naručilac:	OPŠTINA BAR	
obrađivač:	PLANING DOO NIK ŠIĆ društvo za planiranje i projektovanje	
naziv karte:	PLAN SAOBRAĆAJNE INFRASTRUKTURE	datum: avgust, 2011.
odgovorni planer: planer:	Mirjana Nikolić, dpp Edvard Spahija, dig	razmjera karte: 1:1000
faza:	USVOJENO REŠENJE	redni broj: 08


profil I - I




profil N - N



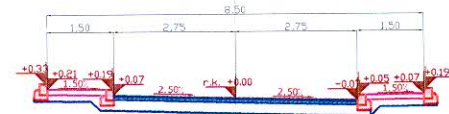
profil L - L



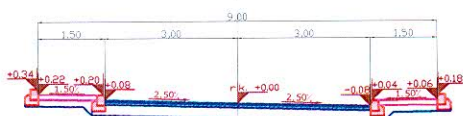
profil V - V




profil U - U




profil H - H



profil H1 - H1



profil V - V



Detaljni urbanistički plan "ZELENI POJAS"

PLAN ZELENIH I SLOBODNIH POVRŠINA

LEGENDA

 GRANICA PLANSKOG DOKUMENTA

 GRANICA URBANISTIČKE PARCELE

PLAN ZELENIH I SLOBODNIH POVRŠINA

 ZELENE POVRŠINE OGRANIČENE NAMJENE

 ZELENE POVRŠINE SPECIJALNE NAMJENE

 ZELENILO INDIVIDUALNIH STAMBENIH OBJEKATA

 ZAŠTITNI POJASEVI

Detaljni urbanistički plan "Zeleni pojas"

naručilac:	OPŠTINA BAR	
obrađivač:	PLANING DOO NIKŠIĆ društvo za planiranje i projektovanje	
naziv karte:	PLAN ZELENIH I SLOBODNIH POVRŠINA	datum: avgust, 2011.
odgovorni planer: planer:	Mirjana Nikolić, dpp Ana Vukotić, dipa	razmjera karte: 1:1000
faza:	USVOJENO REŠENJE	redni broj: 07












Detaljni urbanistički plan "ZELENI POJAS"

STANJE I PLAN ELEKTROENERGETSKE INFRASTRUKTURE

LEGENDA

-  GRANICA PLANSKOG DOKUMENTA
-  GRANICA URBANISTIČKE PARCELE

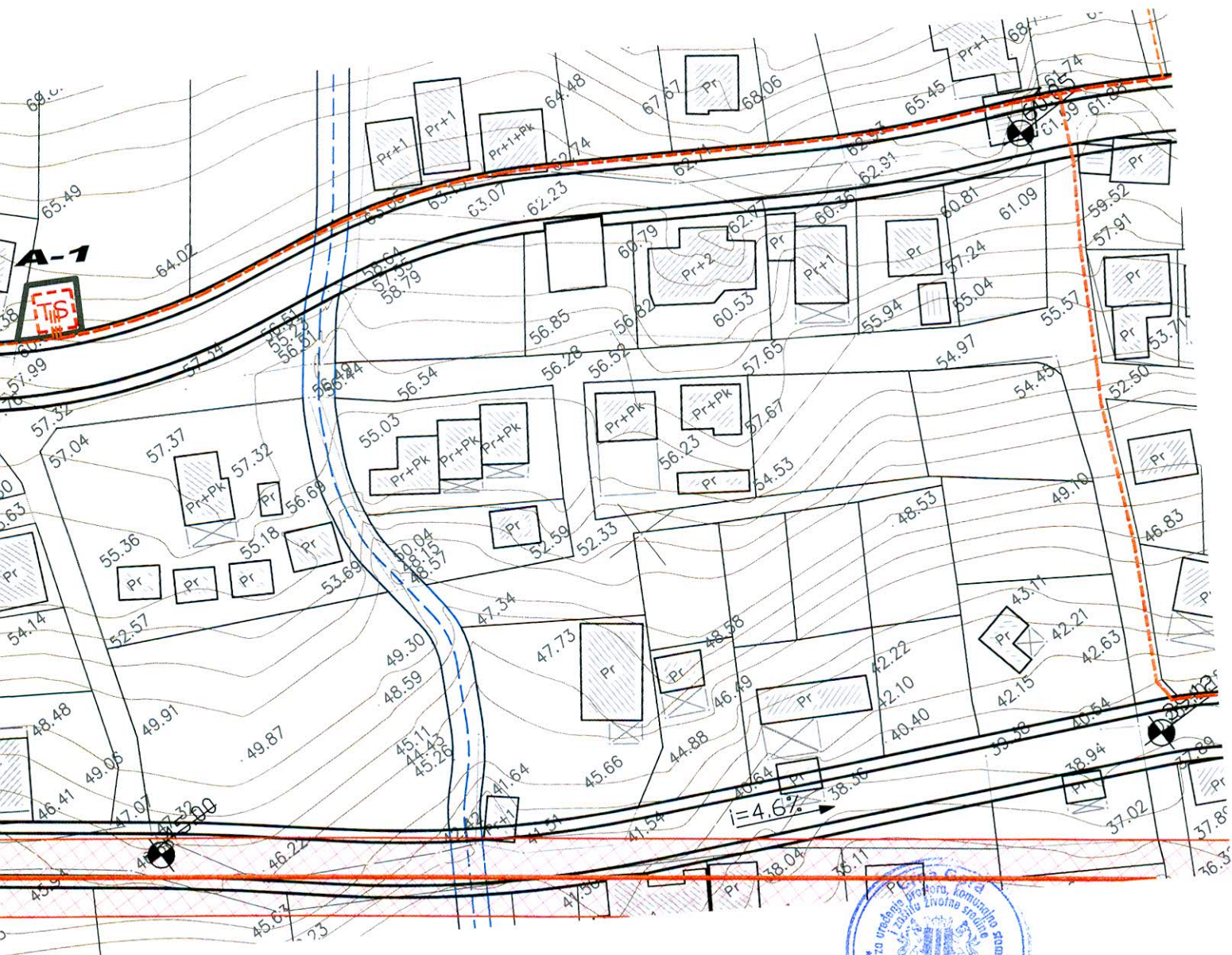
STANJE I PLAN ELEKTROENERGETSKE INFRASTRUKTURE

-  NADZEMNI ELEKTROVOD 10 KV
-  KORIDOR NADZEMNOG ELEKTROVODA 10 KV
-  PODZEMNI ELEKTROVOD 10 KV
-  PODZEMNI ELEKTROVOD 10 KV NAKON IZMJE ŠTANJA
-  PODZEMNI ELEKTROVOD 10 KV IZMJE ŠTA SE
-  POSTOJEĆA TRAFOSTANICA
-  PLANIRANA TRAFOSTANICA
-  PLANIRANA TRAFOSTANICA, VAN PLANA
-  URBANISTIČKA PARCELA ZA TS

Detaljni urbanistički plan "Zeleni pojas"



naručilac:	OPŠTINA BAR	
obrađivač:	PLANING DOO NIK ŠIĆ društvo za planiranje i projektovanje	
naziv karte:	STANJE I PLAN ELEKTROENERGETSKE INFRASTRUKTURE	datum: avgust, 2011.
odgovorni planer: planer:	Mirjana Nikolić, dpp Vladimir Durutović, die	razmjera karte: 1:1000
faza:	USVOJENO REŠENJE	redni broj: 11






Detaljni urbanistički plan "ZELENI POJAS"

STANJE I PLAN TELEKOMUNIKACIONE INFRASTRUKTURE

LEGENDA

-  GRANICA PLANSKOG DOKUMENTA
-  GRANICA URBANISTIČKE PARCELE

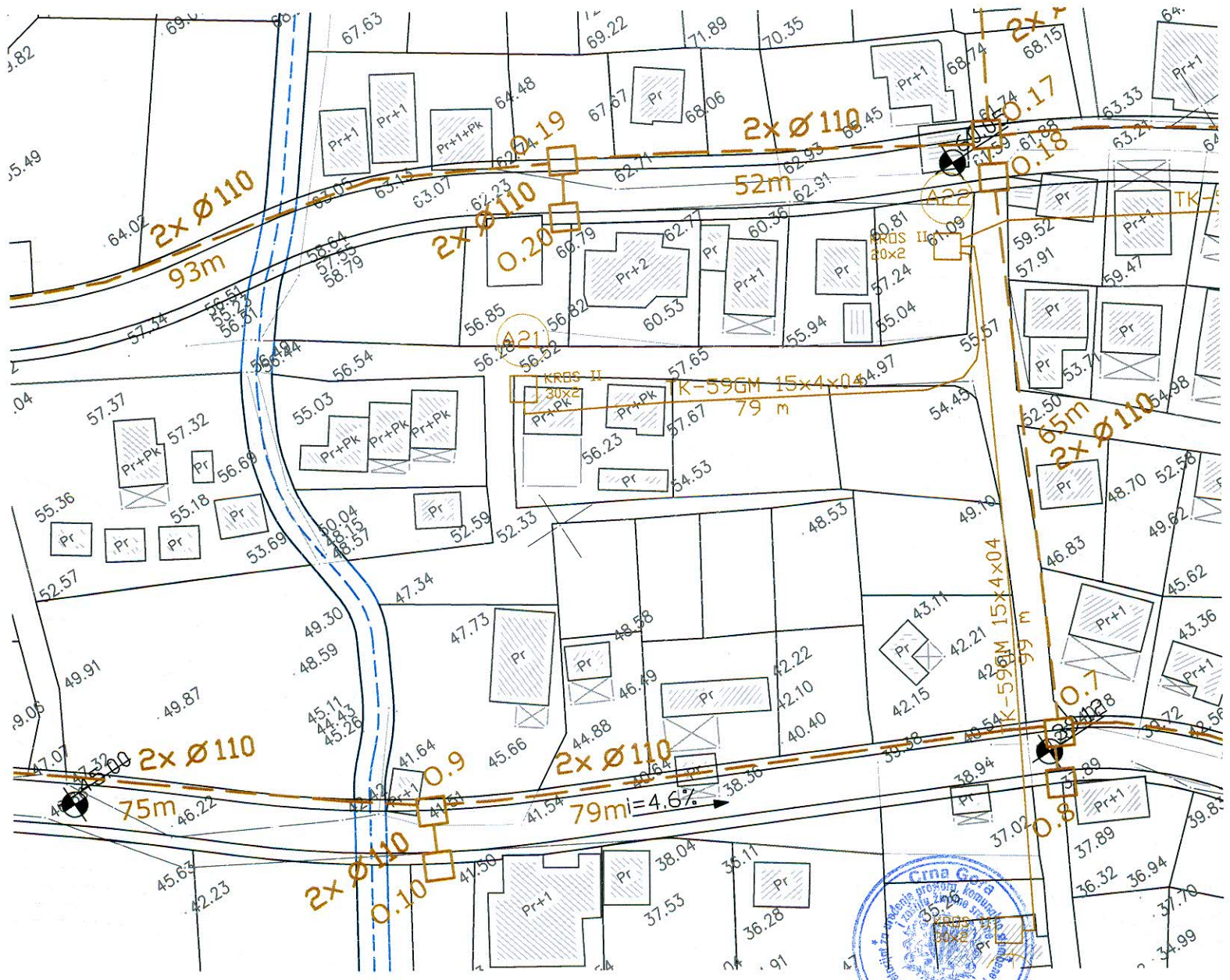
STANJE I PLAN TELEKOMUNIKACIONE INFRASTRUKTURE

-  POSTOJEĆA TK KANALIZACIJA
-  POSTOJEĆI SPOLJAŠNJI TK IZVOD
-  PLANIRANA TK KANALIZACIJA
- 0.1,...35** BROJ PLANIRANOG TK OKNA



Detaljni urbanistički plan "Zeleni pojas"




naručilac:	OPŠTINA BAR	
obrađivač:	PLANING DOO NIK ŠIĆ <i>društvo za planiranje i projektovanje</i>	
naziv karte:	STANJE I PLAN TELEKOMUNIKACIONE INFRASTRUKTURE	datum: avgust, 2011.
odgovorni planer: planer:	Mirjana Nikolić, dpp Dragica Vujičić, die	razmjera karte: 1:1000
faza:	USVOJENO REŠENJE	redni broj: 12



Detaljni urbanistički plan "ZELENI POJAS"

STANJE HIDROTEHNIČKE INFRASTRUKTURE

LEGENDA

-  GRANICA PLANSKOG DOKUMENTA
-  POSTOJEĆI VODOVOD
-  POSTOJEĆA FEKALNA KANALIZACIJA



Detaljni urbanistički plan "Zeleni pojas"

naručilac:	OPŠTINA BAR	
obrađivač:	PLANING DOO NIK ŠIĆ <small>društvo za planiranje i projektovanje</small>	
naziv karte:	STANJE HIDROTEHNIČKE INFRASTRUKTURE	datum: avgust, 2011.
odgovorni planer: planer:	Mirjana Nikolić, dpp Mira Papović, dig	razmjera karte: 1:1000
faza:	USVOJENO REŠENJE	redni broj: 09

